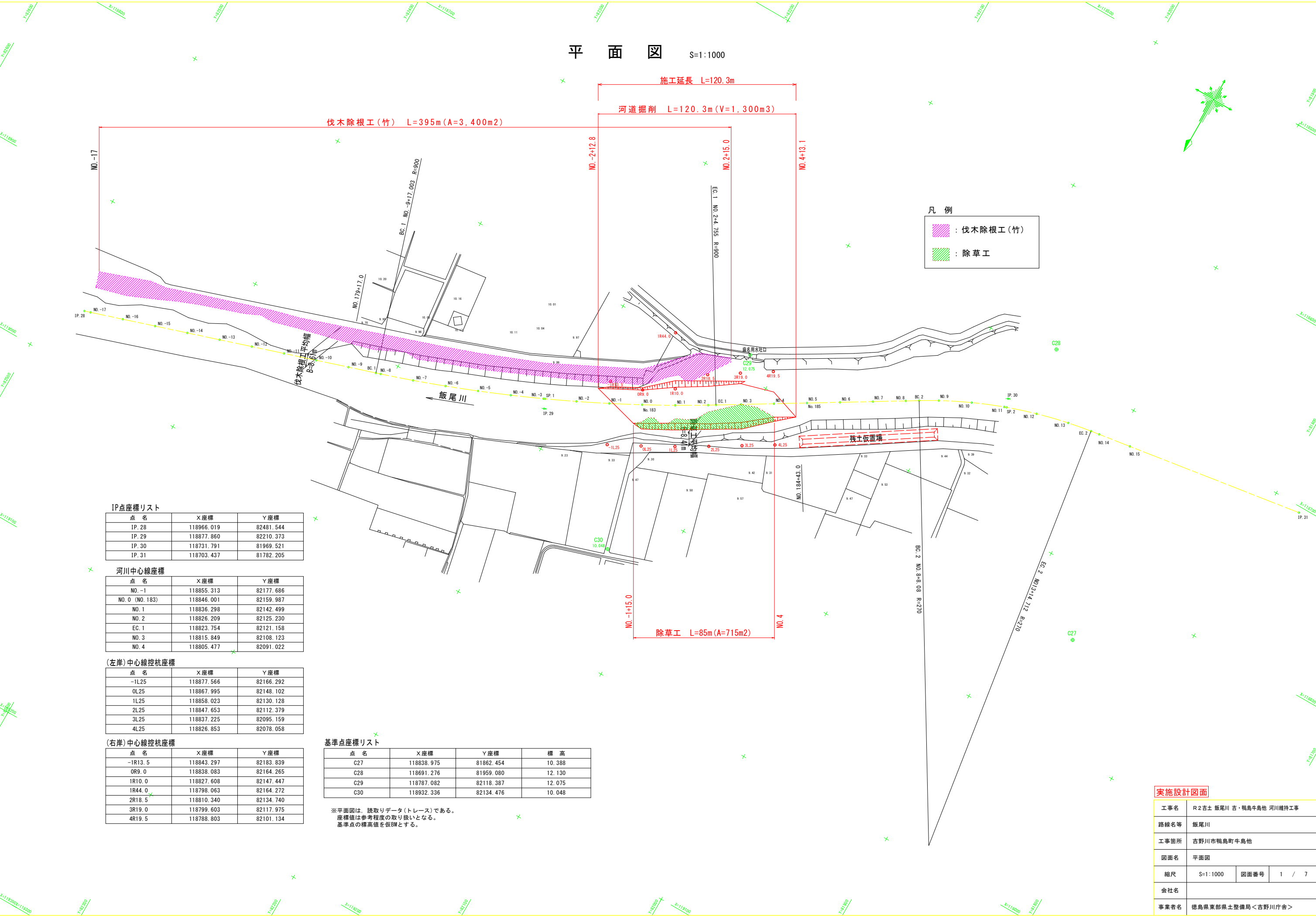


平面図 S=1:1000

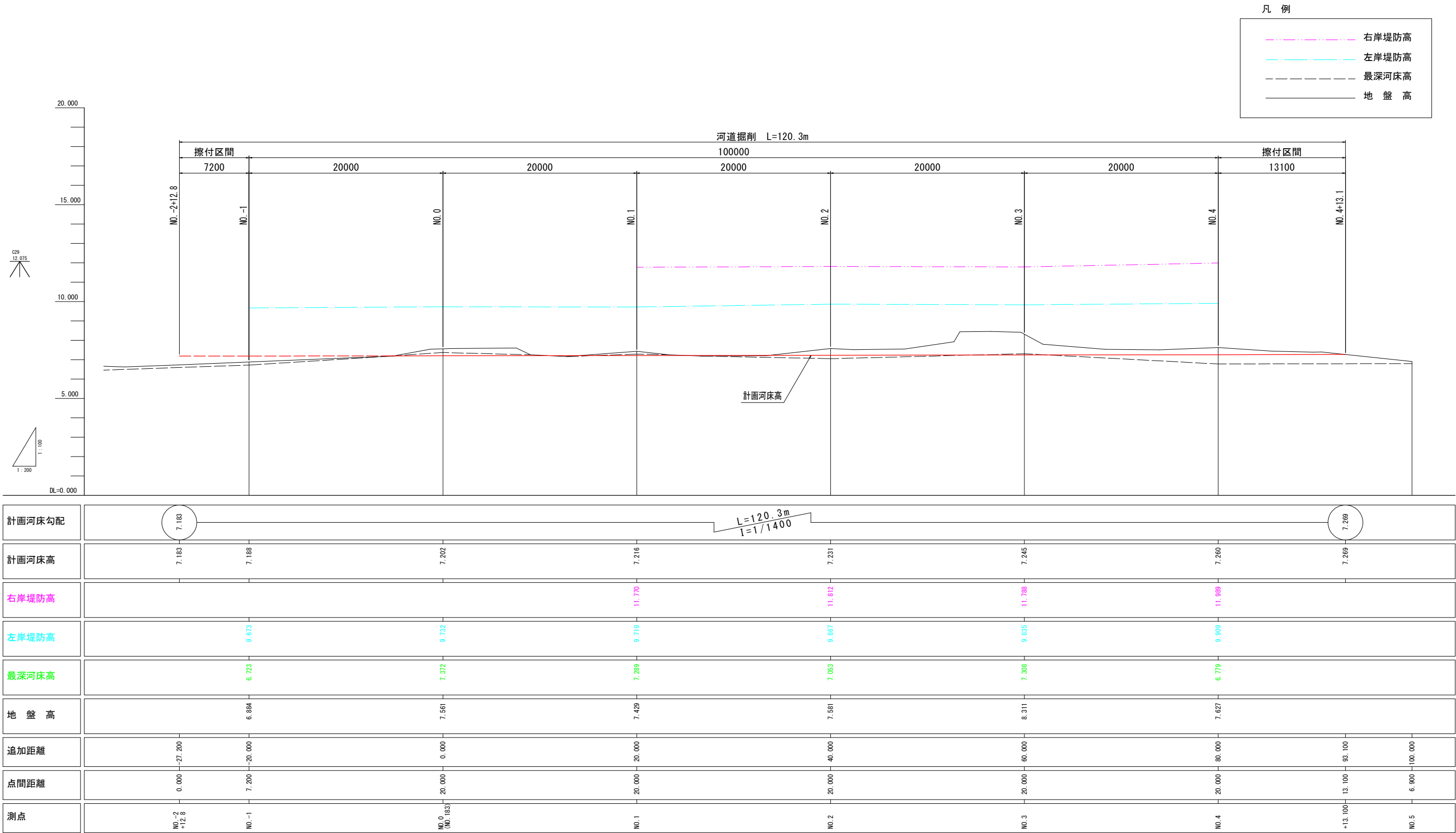


実施設計図面

工事名	R2吉士 飯尾川 吉・鴨島牛島他 河川維持工事		
路線名等	飯尾川		
工事箇所	吉野川市鴨島町牛島他		
図面名	平面図		
縮尺	S=1:1000	図面番号	1 / 7
会社名			
事業者名	徳島県東部県土整備局<吉野川庁舎>		

縦断図

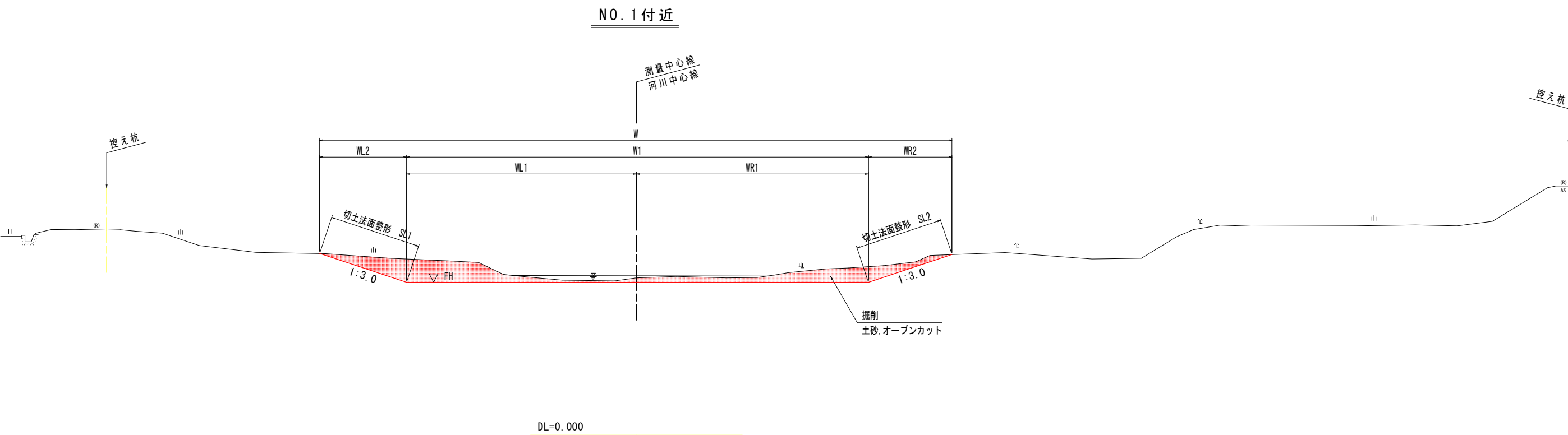
VS=1:100  
HS=1:200



※本業務の測量範囲は、N0.-1～N0.4の間である。  
本図面は、上記範囲外の部分については、平成9年度成果を反映させているため  
上下流の擦り付け部分は現場にて対応のこと。

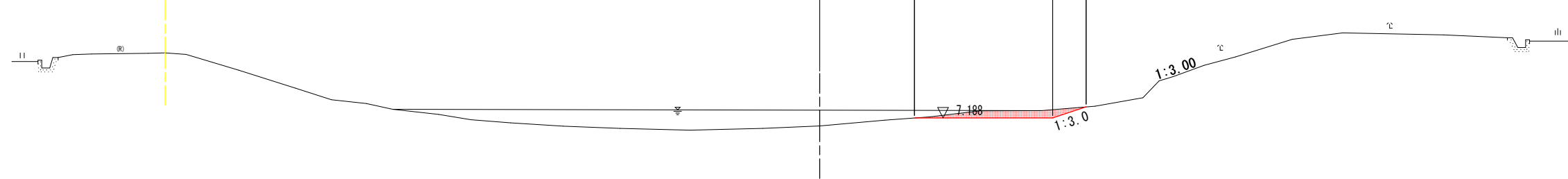
実施設計図面			
工事名	R2吉土 飯尾川 吉・鴨島牛島他 河川維持工事		
路線名等	飯尾川		
工事箇所	吉野川市鴨島町牛島他		
図面名	縦断図		
縮尺	VS=1:100 HS=1:200	図面番号	2 / 7
会社名			
事業者名	徳島県東部県土整備局＜吉野川庁舎＞		

標準断面図 S=1:100




実施設計図面

工事名	R2 吉土 飯尾川 吉・鴨島牛島他 河川維持工事			
路線名等	飯尾川			
工事箇所	吉野川市鴨島町牛島他			
図面名	標準断面図			
縮尺	S=1:100	図面番号	3	/ 7
会社名				
事業者名	徳島県東部県土整備局＜吉野川庁舎＞			



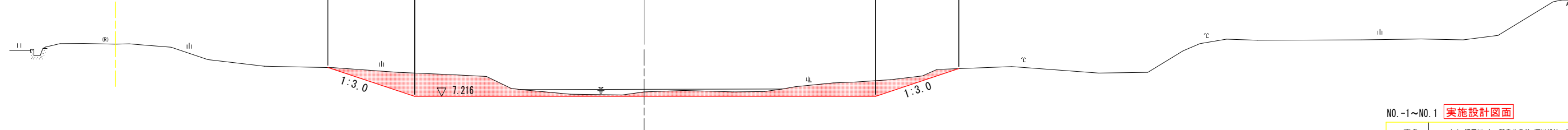
工種	種別	細別	規格	単位	数量
河川土工	掘削工	掘削	土砂, オープンカット	m3	1.3
	法面整形工	法面整形	切土部, レキ質土	m2	- 1.3

左より、左岸側、右岸側の法面整形を示す。



工種	種別	細別	規格	単位	数量
河川土工	掘削工	掘削	土砂、オープンカット	m3	9.7
	法面整形工	法面整形	切土部、レキ質土	m2	3.6 1.5

左より、左岸側、右岸側の法面整形を示す。



工種	種別	細別	規格	単位	数量
河川土工	掘削工	掘削	土砂、オープンカット	m3	13.2
	法面整形工	法面整形	切土部、レキ質土	m2	4.3 4.2

左より、左岸側、右岸側の法面整形を示す。

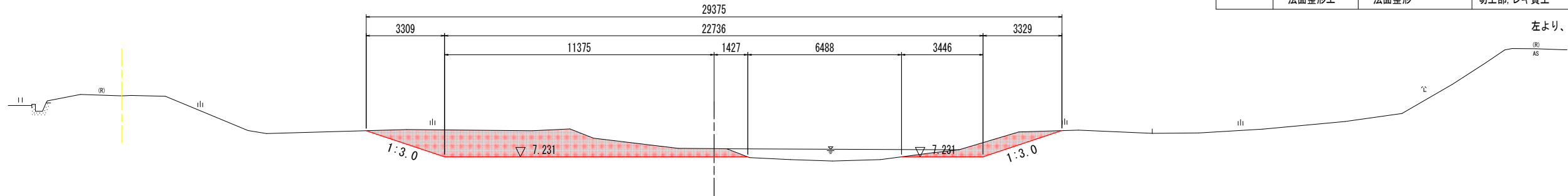
No. 1～No. 1 <b>実施設計図面</b>			
工事名	R2吉止 飯尾川 吉・鴨島牛島他 河川維持工事		
路線名等	飯尾川		
工事箇所	吉野川市鴨島町牛島他		
図面名	横断面（その1）		
縮尺	S=1:100	図面番号	4 / 7
会社名			
事業者名	徳島県東部県土整備局<吉野川庁舎>		

NO. 2

GH=7.581  
FH=7.231

工種	種別	細別	規格	単位	数量
河川土工	掘削工	掘削	土砂, オープンカット	m3	14.0
	法面整形工	法面整形	切土部, レキ質土	m2	3.5 3.5

左より、左岸側、右岸側の法面整形を示す。



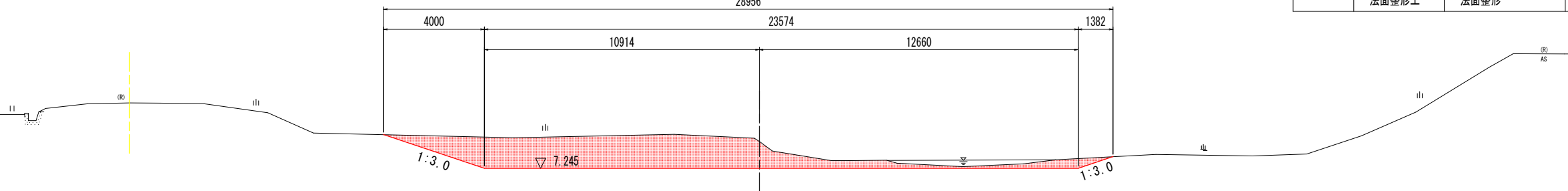
DL=0.000

NO. 3

GH=8.311  
FH=7.245

工種	種別	細別	規格	単位	数量
河川土工	掘削工	掘削	土砂, オープンカット	m3	20.3
	法面整形工	法面整形	切土部, レキ質土	m2	4.2 1.5

左より、左岸側、右岸側の法面整形を示す。



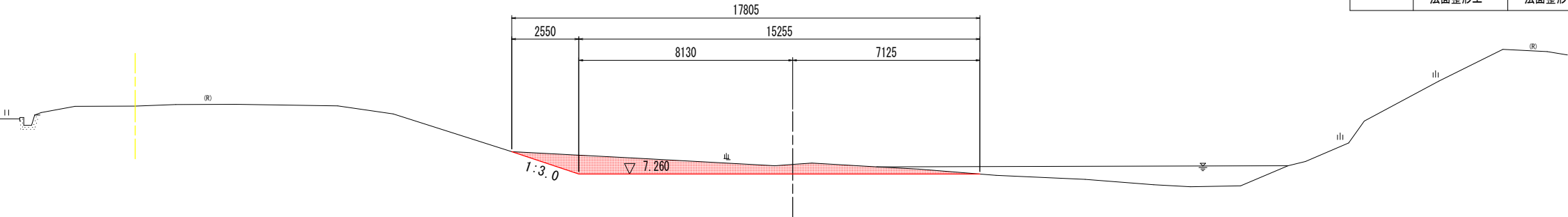
DL=0.000

NO. 4

GH=7.627  
FH=7.260

工種	種別	細別	規格	単位	数量
河川土工	掘削工	掘削	土砂, オープンカット	m3	6.7
	法面整形工	法面整形	切土部, レキ質土	m2	2.7 -

左より、左岸側、右岸側の法面整形を示す。



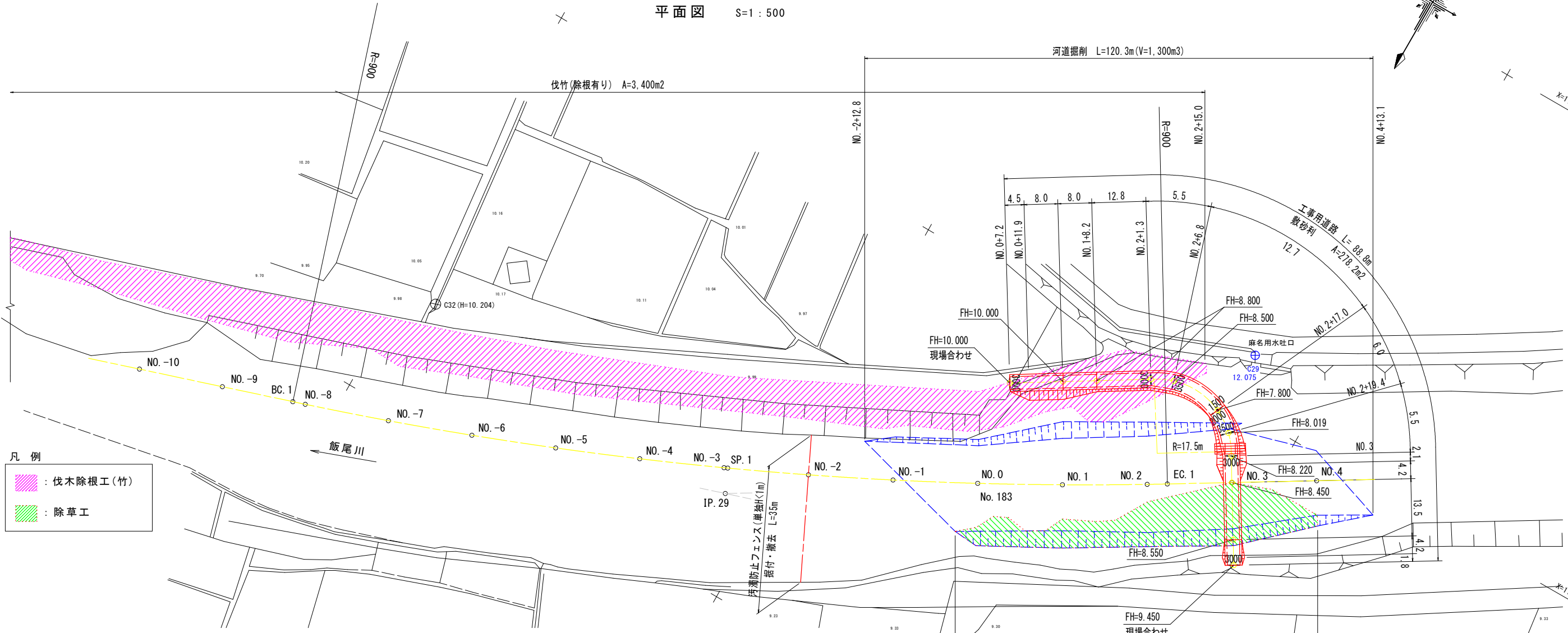
DL=0.000

NO. 2~NO. 4 実施設計図面



工事名	R2吉土 飯尾川 吉・鴨島半島他 河川維持工事				
路線名等	飯尾川				
工事箇所	吉野川市鴨島町半島他				
図面名	横断面（その2）				
縮尺	S=1:100	図面番号	5	/	7
会社名					
事業者名	徳島県東部県土整備局＜吉野川庁舎＞				

仮設図(案)(その1)

平面図 S=1 : 500



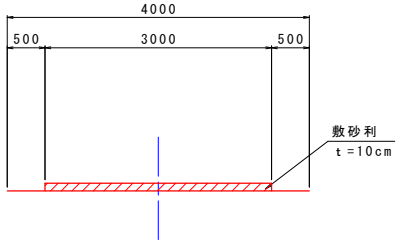
凡 例

-  : 伐木除根工(竹)
-  : 除草工

施工要領(案)

- ステップ1  
工事用道路設置
- ステップ2  
右岸側 伐木除根工(伐竹、抜根、整地、集積、搬出・処理)作業
- ステップ3  
左岸側 除草工(除草、搬出、処理)
- ステップ4  
河道掘削(掘削、残土処理等)
- ステップ5  
後片付け

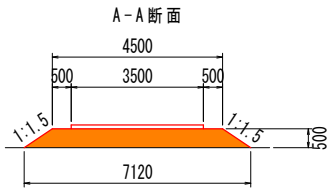
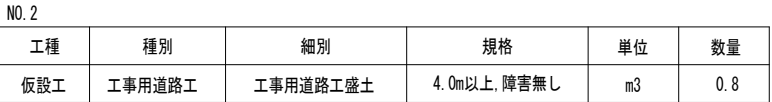
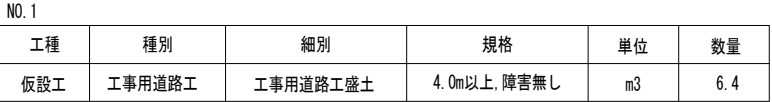
工事用道路断面図 S=1 : 50



実施設計図面

工事名	R2吉士 飯尾川 吉・鴨島牛島他 河川維持工事		
路線名等	飯尾川		
工事箇所	吉野川市鴨島町牛島他		
図面名	仮設図(案)(その1)		
縮尺	図 示	図面番号	6 / 7
会社名			
事業者名	徳島県東部県土整備局<吉野川庁舎>		

S=1 : 100



工種	種別	細別	規格	単位	数量
仮設工	工事用道路工	工事用道路工盛土	4.0m以上、障害無し	m3	5.8

実施設計図面			
工事名	R2吉土 飯尾川 吉・鴨島牛島他 河川維持工事		
路線名等	飯尾川		
工事箇所	吉野川市鴨島町牛島他		
図面名	仮設図(案)(その2)		
縮尺	S=1:100	図面番号	7 / 7
会社名			
事業者名	徳島県東部県土整備局<吉野川庁舎>		